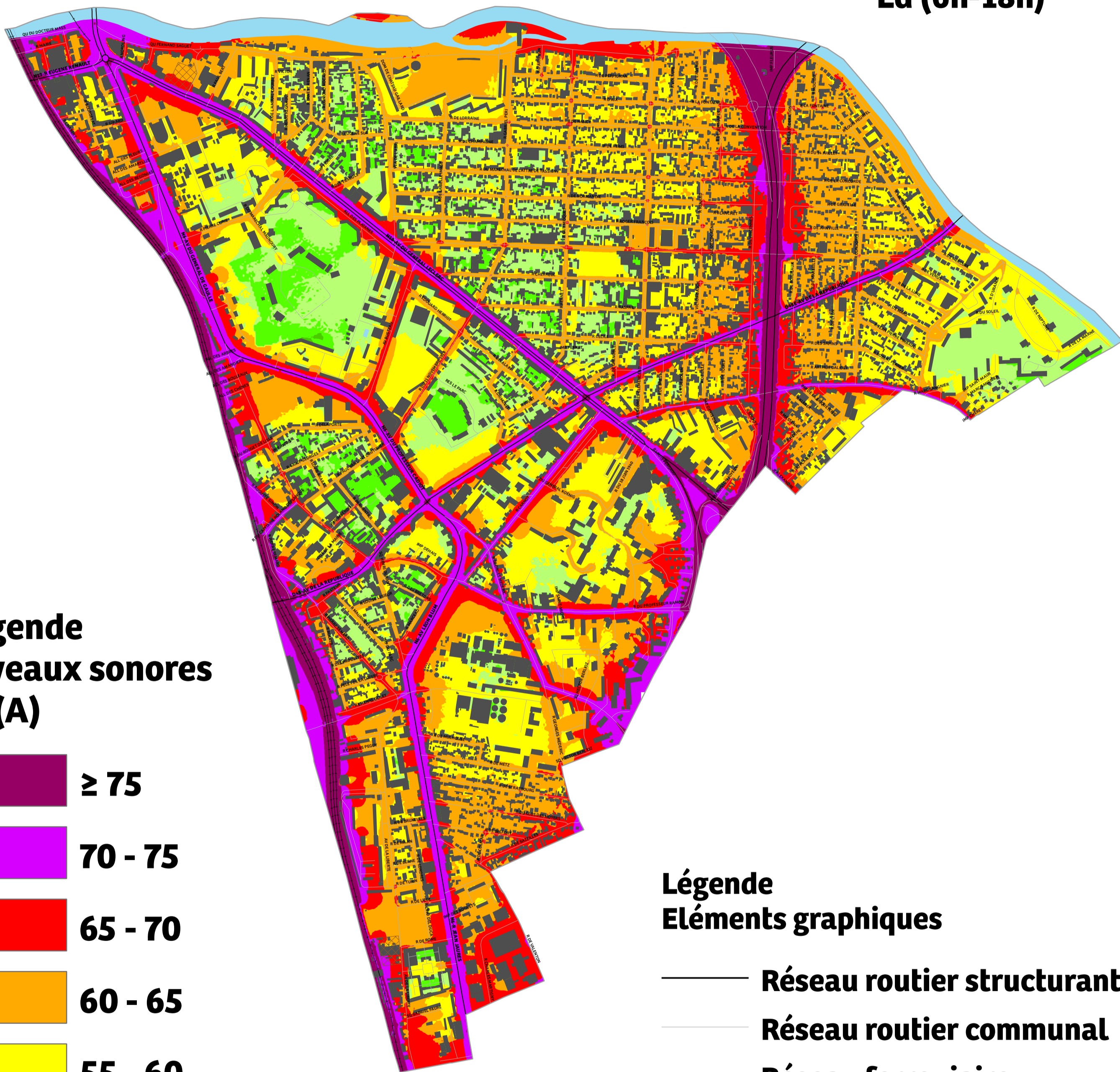


CARTOGRAPHIE DU BRUIT MAISONS-ALFORT

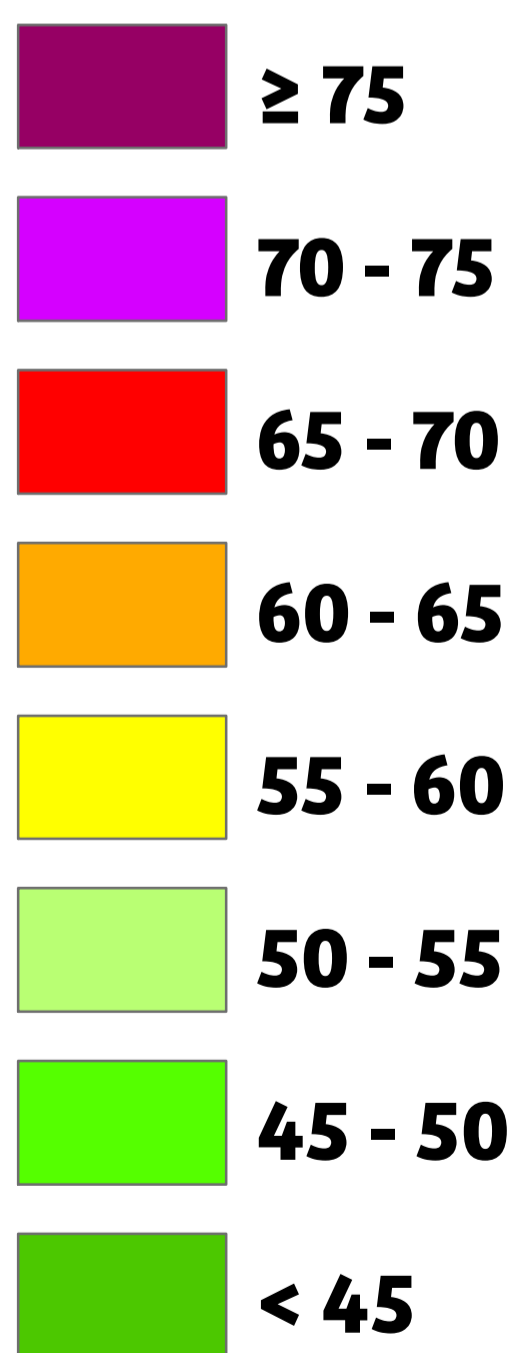
Type de carte :
NIVEAUX SONORES

Source de bruit :
ROUTES, FER

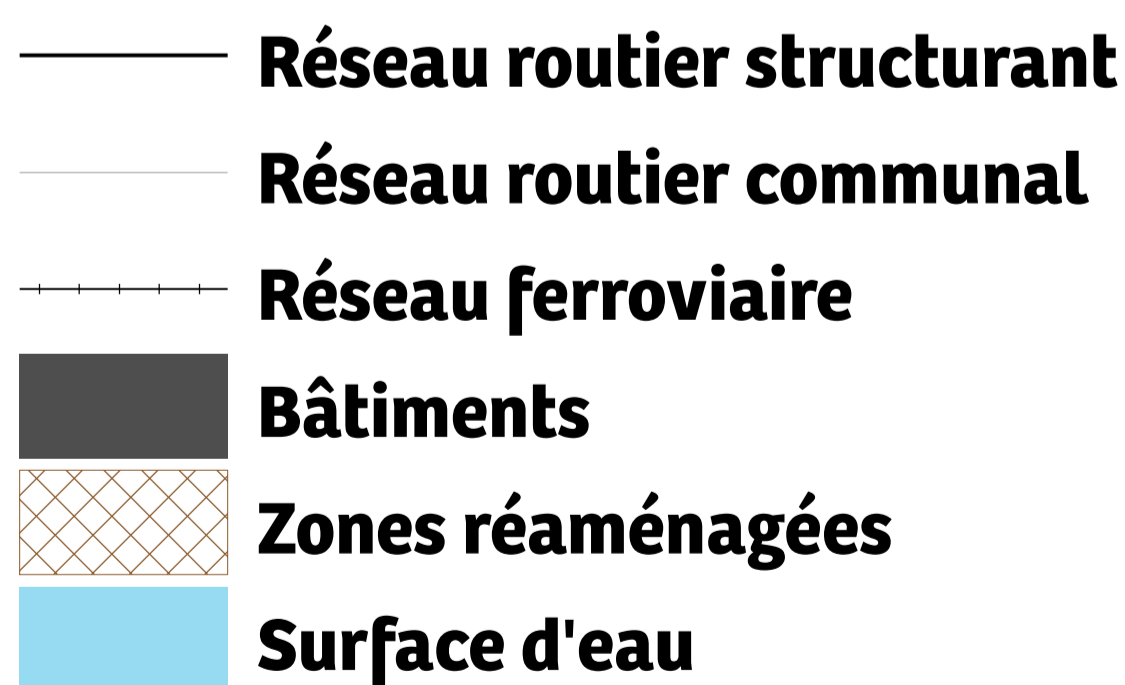
Indicateur :
Ld (6h-18h)



Légende Niveaux sonores dB(A)




Légende Eléments graphiques



Echelle au format A2 :

1:10 000

500 Mètres



Sources des données :
- Éléments graphiques : BD TOPO*V2 ©IGN - Juillet 2008 - Licence n° 2008-CIN033-125
- Equipements sensibles : CG94
- Trafic routier (hors réseau communal) : CG94
- Trafic sur réseau communal : Estimation basée sur un diagnostic communal
- Trafic ferroviaire : RATP - RFF - SNCF
- Courbes de l'environnement sonore : ADP
- Zones réaménagées : Services communaux
- ICPE : Liste de la préfecture du Val-de-Marne



Carte élaborée dans le contexte de la directive européenne n°2002/49/CE - Novembre 2009